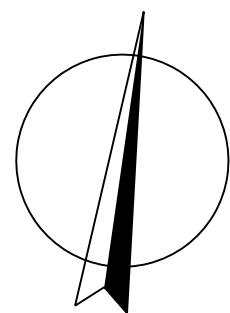
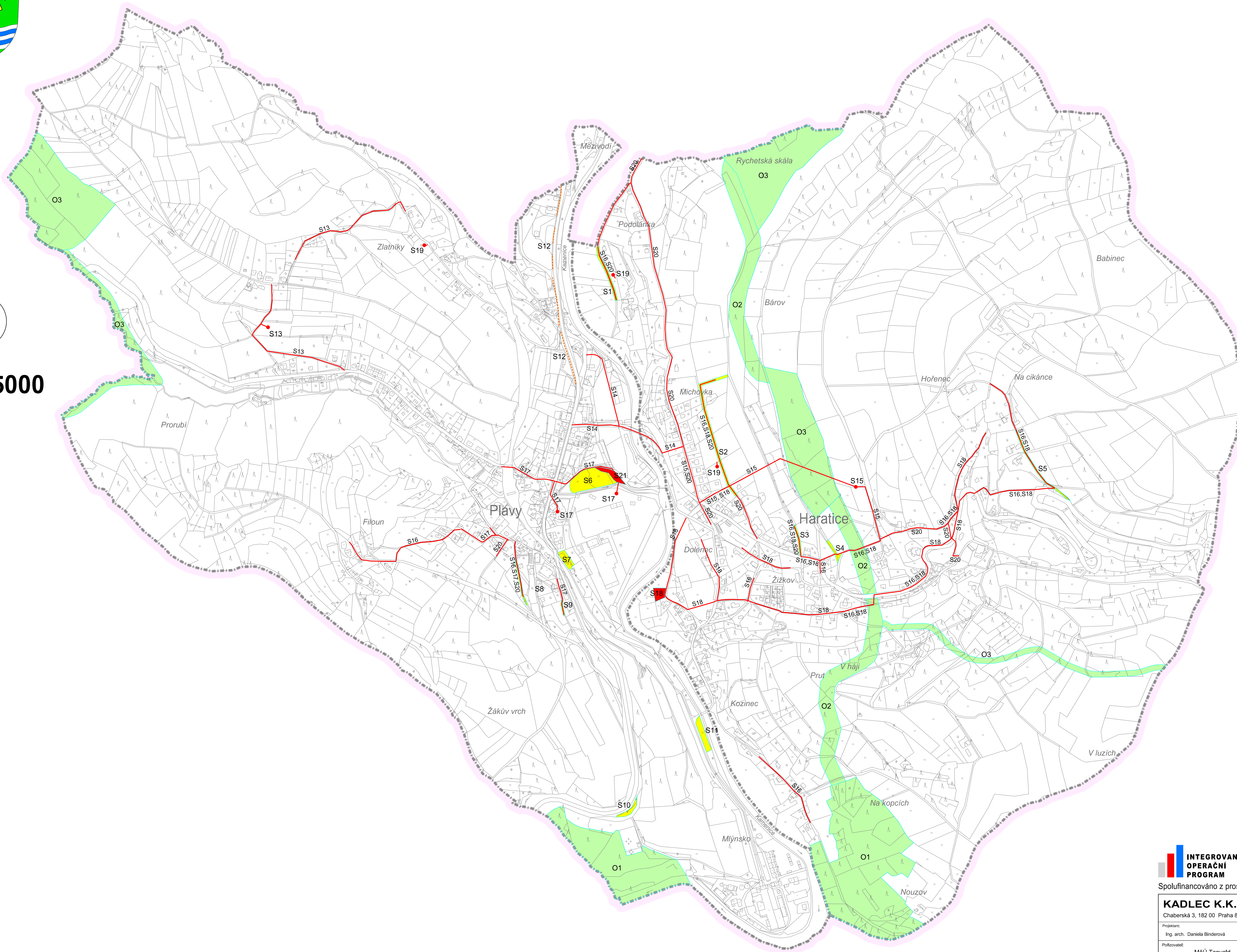


ÚZEMNÍ PLÁN PLAVY



M.: 1:5000



LEGENDA :

Hranice

- hranice řešeného území
- katastrální hranice

Záměry, pro které lze vyvlastnit

Veřejně prospěšné stavby - dopravní infrastruktura

- S1, S3, S4, S5, S8, S9: rozšíření místní komunikace (VP 1, VP 3 - VP 5, VP 8, VP 9)
- S2: výstavba místní komunikace (VP 2)
- S6, S7, S10, S11: výstavba parkoviště (VP 6, VP 7, VP 10, VP 11)
- S12: chodník

Veřejně prospěšné stavby - technická infrastruktura

- S13: výstavba vodojemu Hampejz a vodovodního řádu Plavý - Hampejz - Zlatníky
- S14: propojení vodovodních sítí Plavý a Haratice
- S15: výstavba vodojemu Haratice s připojením na hlavní vodovodní řád
- S16: vybudování vodovodních řadů v návrhových lokalitách
- S17: vybudování splaškové kanalizace, čerpací stanice a ČOV Plavý
- S18: vybudování splaškové kanalizace a ČOV Haratice (TI 2)
- S19: nové trafostanice, včetně přírodních vedení vzdušných
- S20: vybudování plynovodních řadů STL v návrhových lokalitách, propojení do Velkých Hamrů
- S21: plocha pro technickou infrastrukturu (TI 1)

Veřejně prospěšná opatření - plochy územního systému ekologické stability

- O1: nadregionální prvky ÚSES (NRBC 44)
- O2: regionální prvky ÚSES (RBK 700)
- O3: lokální prvky ÚSES

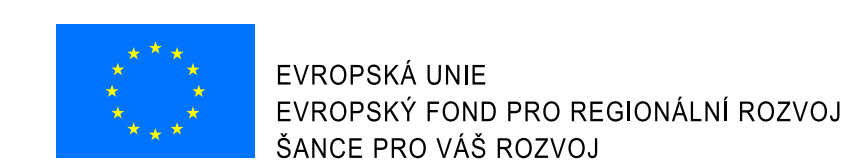
ZÁZNAM O ÚČINNOSTI ÚZEMNÍHO PLÁNU

SPRÁVNÍ ORGÁN VYDÁVAJÍCÍ ÚZEMNÍ PLÁN:
Zastupitelstvo obce Plavý

Číslo jednací:
Datum vydání územního plánu:
Datum nabytí účinnosti územního plánu:

PORIZOVATEL:
Městský úřad Tanvald, odbor stavební úřad a ŽP

Oprávněná úřední osoba pořizovatele:
Michal Štím, DiS
úředník odboru stavební úřad a ŽP



Spolufinancováno z prostředků Evropského fondu pro regionální rozvoj

KADLEC K.K. NUSLE, spol. s r.o. Chaberská 3, 182 00 Praha 8 Tel./fax : 284 680 740, 284 680 750 e-mail: posta@kadleckk.cz www.kadleckk.cz			
Projektant: Ing. arch. Daniela Binderová	Osobny projektant: Stěpán Klumpar	Operator: Stěpán Klumpar	
Pořizovatel: MěÚ Tanvald	Schvalovací orgán: Zastupitelstvo obce Plavý	Číslo směry: 355/2008	
Akce: ÚZEMNÍ PLÁN PLAVY		Datum: 1. 2011	Výkres č.: A4
Název výkresu: Výkres veřejně prospěšných staveb, opatření a asanací		Měřítko: 1 : 5000	Kopie č.:

A4. Výkres veřejně prospěšných staveb, opatření a asanací

